





LEGENDA:

-  Stanowisko Górnośląskiej Regionalnej Sieci Sejsmologicznej
-  Stanowiska aparatury pomiarowej typu AMAX
-  Granica Obszaru Górniczego
-  Granica Miasta

Infografika Górniczej Skali Intensywności Sejsmicznej, określenie wpływów wstrząsów górniczych

Stopnie intensywności sejsmicznej dla wstrząsów górniczych według skali GSIS-2017

IV			Pierwsze uszkodzenia elementów konstrukcyjnych nie zagrażające stateczności budynku oraz niepowodujące obniżenia odporności budynku.
III			Pierwsze nowe uszkodzenia elementów niekonstrukcyjnych i dekoracyjnych.
II			Intensyfikacja istniejących rys lub pęknięć.
I			Odczuwalne, brak uszkodzeń.
0			Słabo odczuwalne, brak uszkodzeń.