

WYMAGANIA OFERTOWE
(przetarg- bez zastosowania aukcji elektronicznej)

I. Zamawiający:

Południowy Koncern Węglowy S.A., 43-600 Jaworzno, ul. Grunwaldzka 37

II. Opis przedmiotu zamówienia:

wyłonienie podmiotu wykonującego następujące dokumentacje:

- zadanie 1 - dodatek nr 2 do dokumentacji geologicznej złoża węgla kamiennego „Janina” oraz dodatek rozliczeniowy do dokumentacji geologicznej złoża węgla kamiennego „Libiąż III”,
- zadanie 2 - dokumentację geologiczną złoża węgla kamiennego „Brzezinka 3” oraz dodatek rozliczeniowy do dokumentacji geologicznej złoża węgla kamiennego „Brzezinka”,
- zadanie 3 - dodatek nr 2 do dokumentacji geologicznej złoża węgla kamiennego „Byczyna”,
- zadanie 4 - dokumentację określającą warunki hydrogeologiczne w związku z projektowaniem odwodnień do wydobywania węgla kamiennego ze złóż ZG Sobieski,
- zadanie 5 - projekt zagospodarowania złoża węgla kamiennego „Brzezinka 3”,
- zadanie 6 - wycenę wartości informacji geologicznej dotyczącej złoża węgla kamiennego „Janina”

Szczegółowy zakres rzeczowy wymagań ofertowych określa Załącznik nr 1.

III. Opis przygotowania oferty

1. Oferta musi być sporządzona w języku polskim, pismem czytelnym i posiadać datę jej sporządzenia.
2. Każdy oferent może złożyć w konkretnym przetargu tylko jedną ofertę.
3. Wszystkie zapisane strony oferty oraz wszystkie zapisane strony wymaganych załączników muszą być podpisane przez osoby upoważnione do reprezentowania oferenta, z zastrzeżeniem pkt.7.
4. W przypadku, gdy dany oferent dołącza do oferty jako załącznik kopię dokumentu, kopia ta winna być poświadczona za zgodność z oryginałem na każdej zapisanej stronie przez osoby upoważnione do reprezentowania oferenta.
5. W sytuacji, gdy udzielono pełnomocnictw, oferta winna zawierać oryginały lub kserokopie udzielonych pełnomocnictw.
6. Kilku oferentów może złożyć ofertę wspólną; w tym przypadku oferenci ponoszą solidarną odpowiedzialność za niewykonanie lub nienależyte wykonanie przedmiotu Zamówienia.
7. W przypadku złożenia oferty wspólnej przez kilku oferentów, oferenci ustanawiają pełnomocnika do reprezentowania ich w postępowaniu. W takim przypadku wszystkie zapisane strony oferty oraz wszystkie zapisane strony wymaganych załączników muszą być podpisane przez tego pełnomocnika jako osobę upoważnioną do reprezentowania oferentów w postępowaniu. Jeżeli dany oferent dołącza do oferty jako załącznik kopię dokumentu, wówczas kopia ta winna być poświadczona za zgodność z oryginałem na każdej zapisanej stronie przez osoby upoważnione do reprezentowania tego oferenta i jednocześnie winna być podpisana przez pełnomocnika ustanowionego przez działających wspólnie oferentów.
8. Wszystkie korekty i poprawki treści oferty mogą być nanoszone jedynie przez przekreślenie błędnego zapisu i wstawienie obok poprawnego czytelnego zapisu. Wymaga

się, aby wszelkie korekty i poprawki były opatrzone datą ich dokonania oraz podpisami osób, które podpisały ofertę.

9. Ofertę należy sporządzić w dwóch odrębnych częściach: technicznej i handlowej i złożyć w jednym, nieprzejrystym, zaklejonym opakowaniu (kopercie), opisanym w sposób określony w wymaganiach ofertowych.

10. Każda z części oferty wraz z odpowiednimi dla niej załącznikami ułożona w kolejności zgodnie z wzorem odpowiedniego formularza oferty powinna być trwale spięta lub zszyta w sposób uniemożliwiający dekompletację zawartości danej części oferty.

11. Każda z części oferty musi zawierać spis treści.

12. Wszystkie strony każdej z części oferty, zawierające jakiegokolwiek teksty, znaki czy rysunki, muszą być oddzielnie ponumerowane kolejnymi numerami stron.

13. Część techniczna oferty musi zawierać:

- a) nazwę i siedzibę oferenta;
- b) datę sporządzenia oferty;
- c) przedmiot oferty – w przypadku ofert częściowych należy podać numer i nazwę zadania;
- d) termin wykonania przedmiotu zamówienia i termin realizacji poszczególnego zlecenia:

od dnia zawarcia umowy do 31.12.2011 r.

Termin wykonania poszczególnych zadań:

- zadania 1, 2 i 4 – 6 miesięcy od zawarcia umowy,
- zadanie 6 – 3 miesiące od zawarcia umowy,
- zadania 3 i 5 – 3 miesiące od otrzymania zlecenia (realizacja zadania 3 nastąpi po opracowaniu dokumentacji geologicznej otworów G-8 i G-9 Byczyna natomiast zadania 5 po zatwierdzeniu dokumentacji geologicznej złoża „Brzezinka3” – II połowa 2011 r.),
- e) oświadczenie oferenta, że usługa jest wolna od wad prawnych;
- f) kserokopie:

- uprawnień geologicznych kat.II – w zakresie zadań 1, 2, 3, 5 i 6,
- uprawnień geologicznych kat.IV – w zakresie zadania 4

g) oświadczenie, że oferent posiada niezbędną wiedzę i doświadczenie oraz dysponuje potencjałem technicznym i osobami zdolnymi do wykonania zamówienia;

h) oświadczenie, że oferent posiada uprawnienia do wykonywania określonej działalności lub czynności, jeżeli ustawy nakładają obowiązek posiadania takich uprawnień;

i) wykaz wykonanych, a w przypadku świadczeń okresowych lub ciągłych również wykonywanych, usług w okresie ostatnich trzech lat przed dniem określonym jako termin złożenia oferty, a jeżeli okres prowadzenia działalności jest krótszy - w tym okresie, odpowiadających swoim rodzajem usługom stanowiących przedmiot zamówienia z wyszczególnieniem: dokumentacji geologicznych, projektów zagospodarowania złoża, wycen wartości informacji geologicznej, z podaniem ich wartości, dat wykonania i odbiorców;

j) dokumenty potwierdzające, że usługi wymienione w ppkt i) zostały należycie wykonane (referencje);

k) wykaz osób i podmiotów, które będą uczestniczyć w wykonywaniu zamówienia wraz z informacjami na temat ich kwalifikacji zawodowych i doświadczenia, niezbędnych do wykonania zamówienia, a także zakres wykonywanych przez nich czynności;

l) wykaz (wraz z załączeniem kserokopii) dokumentów stwierdzających, że osoby, które będą uczestniczyć w wykonywaniu zamówienia, posiadają wymagane uprawnienia, jeżeli ustawy nakładają obowiązek posiadania takich uprawnień.

14. Część handlowa oferty musi zawierać:

- a) dane oferenta: pełna nazwa oferenta, skrót nazwy oferenta, NIP, REGON, adres pocztowy, nr telefonu, nr faksu, e-mail., wskazanie osoby upoważnionej do kontaktu w sprawie przetargu oraz adres e-mailowy tej osoby;
 - b) datę sporządzenia oferty;
 - c) przedmiot oferty;
 - d) cenę netto: - załącznik nr 6
- Cena winna uwzględniać wszystkie koszty niezbędne dla realizacji przedmiotu umowy.

- e) kserokopię aktualnego odpisu z właściwego rejestru albo aktualne zaświadczenie o wpisie do ewidencji działalności gospodarczej, jeżeli odrębne przepisy wymagają wpisu do rejestru lub zgłoszenia do ewidencji działalności gospodarczej, wystawione nie wcześniej niż 6 miesięcy przed upływem terminu składania ofert;
- f) kserokopię aktualnego zaświadczenia właściwego naczelnika urzędu skarbowego potwierdzającego brak zaległości w opłacaniu podatków, opłat lub zaświadczenie o uzyskaniu przewidzianego prawem zwolnienia, odroczenia lub rozłożenia na raty zaległych płatności lub wstrzymaniu w całości wykonania decyzji organu podatkowego, wystawione nie wcześniej niż 3 miesiące przed upływem terminu składania ofert;
- g) kserokopię aktualnego zaświadczenia właściwego oddziału Zakładu Ubezpieczeń Społecznych lub Kasy Rolniczego Ubezpieczenia Społecznego potwierdzających odpowiednio, że oferent nie zalega w opłacaniu składek na ubezpieczenia zdrowotne i społeczne lub zaświadczenie, że uzyskał przewidziane prawem zwolnienie, odroczenie, lub rozłożenie na raty zaległych płatności lub wstrzymanie w całości wykonania decyzji właściwego organu, wystawione nie wcześniej niż 3 miesiące przed upływem terminu składania ofert;
- h) dowód wpłacenia wadium;
- i) dowód wykupu wymagań ofertowych;
- j) warunki płatności:

Wymagany minimalny termin płatności faktur wynosi 60 dni od daty otrzymania faktury.

Za datę zapłaty przyjmuje się dzień obciążenia rachunku bankowego Zamawiającego.

- k) forma płatności – przelew;
- l) termin związania ofertą - 75 dni , przy czym bieg tego terminu rozpoczyna się wraz z upływem terminu składania ofert (dzień, w którym upływa termin składania ofert jest pierwszym dniem terminu związania ofertą) ;
- ł) oświadczenie, że oferent znajduje się w sytuacji ekonomicznej i finansowej zapewniającej wykonanie zamówienia;
- m) oświadczenie, że oferent zapoznał się z wymaganiami ofertowymi i przyjmuje je bez zastrzeżeń;
- n) oświadczenie, że oferent wyraża zgodę na podpisanie umowy zgodnie z załączonym wzorem,

15. W przypadku kiedy kilka podmiotów składa ofertę wspólnie, do oferty należy załączyć dokumenty wymienione w punkcie 14 lit. e, f, g, – wystawione indywidualnie na każdy z podmiotów.

16. W przypadku, gdy oferta oferentów występujących wspólnie zostanie przyjęta, przed zawarciem umowy w sprawie przedmiotowego zamówienia należy przedstawić umowę konsorcjum.

17. Jeżeli oferent ma siedzibę lub miejsce zamieszkania poza terytorium Rzeczypospolitej Polskiej, zamiast dokumentów określonych w punkcie. 14 lit. e, f, g, składa dokument lub

dokumenty wystawione w kraju, w którym ma siedzibę lub miejsce zamieszkania potwierdzające odpowiednio, że:

- a) nie otwarto jego likwidacji ani nie ogłoszono upadłości – wystawiony nie wcześniej niż 6 miesięcy przed upływem terminu składania ofert,
- b) nie zalega z uiszczaniem podatków, opłat, składek na ubezpieczenie społeczne i zdrowotne albo że uzyskał przewidziane prawem zwolnienie, odroczenie lub rozłożenie na raty zaległych płatności lub wstrzymanie w całości wykonania decyzji właściwego organu – wystawiony nie wcześniej niż 3 miesiące przed upływem terminu składania ofert.

Jeśli w kraju pochodzenia osoby lub kraju, w którym oferent ma siedzibę lub miejsce zamieszkania, nie wydaje się dokumentów, o których mowa powyżej, zastępuje się je dokumentem zawierającym oświadczenie złożone przed notariuszem odpowiednio kraju pochodzenia osoby lub kraju, w którym oferent ma siedzibę lub adres zamieszkania.

18. Dokumenty sporządzone w języku obcym są składane wraz z tłumaczeniem na język polski, poświadczonym przez oferenta.

IV. Termin i miejsce składania ofert

1. Ofertę należy złożyć w jednym, nieprzejrzystym, zaklejonym opakowaniu w: Południowy Koncern Węglowy S.A. w Jaworznie, ul. Grunwaldzka 37, Kancelaria Główna (Budynek Zarządu- parter),

pokój nr 5

do dnia 16.02.2011.....godz.....14:00.....

Na opakowaniu oferty należy umieścić:

- a) Nazwę i siedzibę oferenta
- b) Nazwę i siedzibę Zamawiającego
- c) napis: „Nr przetargu: (wpisać numer)

Przetarg na : **„Wylonienie podmiotu wykonującego: dokumentację geologiczną złóż Janina, Libiąż III, Brzezinka 3, Brzezinka i Byczyna, dokumentację hydrogeologiczną ZG Sobieski, projekt zagospodarowania złoża Brzezinka 3 oraz wycenę wartości informacji geologicznej dotyczącej złoża Janina.”**

2. Odpowiedzialność za prawidłowe zabezpieczenie oferty ponosi oferent.

3. Oferent może zwrócić się, na piśmie do Zamawiającego o wyjaśnienie zapisów wymagań ofertowych.

4. Zamawiający udzieli wyjaśnień oferentowi, jeżeli pytanie wpłynie do Zamawiającego nie później niż 5 dni przed terminem składania ofert.

5. Treść pytań (bez ujawniania źródła zapytania) wraz z wyjaśnieniami Zamawiający przekaze oferentom, którym przekazał wymagania ofertowe oraz zamieści na stronie internetowej, na której opublikował wymagania ofertowe.

6. W szczególnie uzasadnionych przypadkach Zamawiający może nie później niż do 7 dni przed terminem składania ofert zmodyfikować treść wymagań ofertowych opisując je klauzulą „ZMIANA”. Dokonana w ten sposób modyfikacja staje się częścią wymagań ofertowych, zostaje przekazana oferentom i jest dla nich wiążąca. W przypadku dokonania modyfikacji wymagań ofertowych, termin do złożenia zapytania, o którym mowa w ust.5, skraca się do 3 dni przed terminem składania ofert.

7. Oferent może wprowadzić zmiany do oferty przed upływem terminu do składania ofert. Zmiany należy złożyć według takich samych zasadach jak składana oferta z dopiskiem „ZMIANA”.

V. Wadium

1. Przystępujący do przetargu winien wnieść wadium w wysokości 22 500,00 zł (słownie: dwadzieścia dwa tysiące pięćset zł) w terminie do dnia poprzedzającego komisyjne otwarcie ofert.

W przypadku składania ofert częściowych wysokość wadium dla poszczególnych zadań wynosi:

- zadanie 1 – 6 000,00 zł (słownie: sześć tysięcy zł)
- zadanie 2 – 7 500,00 zł (słownie: siedem tysięcy pięćset zł)
- zadanie 3 - 2 100,00 zł (słownie: dwa tysiące sto zł)
- zadanie 4 – 1 500,00 zł (słownie: tysiąc pięćset zł)
- zadanie 5 - 4 500,00 zł (słownie: cztery tysiące pięćset zł)
- zadanie 6 - 900,00 zł (słownie: dziewięćset zł)

2. Oferent wnosi wadium w jednej lub kilku następujących formach:

- a) pieniądzu, lub
- b) gwarancji bankowej (z terminem ważności obejmującym cały termin związania ofertą , określonym w pkt III ppkt 14 lit.1), lub
- c) poręczeniu bankowym lub poręczeniu spółdzielczej kasy oszczędnościowo- kredytowej, z tym że poręczenie kasy jest zawsze poręczeniem pieniężnym (z terminem ważności obejmującym cały termin związania ofertą , określonym w pkt III ppkt 14 lit.1), lub
- d) gwarancji ubezpieczeniowej (z terminem ważności obejmującym cały termin związania ofertą , określonym w pkt III ppkt 14 lit.1),

Ponadto dopuszczalne jest zaliczenie (przebiegowanie) na poczet wadium, wymagalnych na dzień wniesienia wadium zobowiązań Południowego Koncernu Węglowego S.A. wobec oferenta, na podstawie oświadczenia oferenta o wyborze tej formy wniesienia wadium.

3. Wpłaty wadium należy dokonać na konto: Południowy Koncern Węglowy S.A. Bank Pekao SA nr rachunku 54 1240 1356 1111 0010 0672 4309,

z wpisaniem na dowodzie wpłaty hasła: „Wadium na przetarg-.....(podać temat lub temat oraz nr zadania, nr konta bankowego).....”.

4. Wadium w postaci punkt 2 lit. b, c, d, należy dołączyć do oferty przetargowej w formie oryginału dokumentu (który zostanie zwrócony do Wystawcy dokumentu) oraz kserokopii dokumentu (który stanowić będzie część oferty), przed upływem terminu określonego w pkt 1. Dokumenty gwarancji i poręczeń, o których mowa w podpunkcie

2 lit. b, c, d, muszą zawierać w swej treści zobowiązanie – odpowiednio gwaranta lub poręczyciela – do zapłaty na rzecz Zamawiającego całej kwoty wadium we wszystkich przypadkach uprawniających Zamawiającego do zatrzymania wadium, określonych w pkt VI podpunkt 4, przy czym wszystkie te przypadki muszą zostać wymienione w treści dokumentu gwarancji lub poręczenia poprzez dokładne ich przytoczenie.

5. Za termin wniesienia wadium uważa się:

- a) uznanie rachunku bankowego Zamawiającego,
- b) dzień złożenia oferty przetargowej w Kancelarii Głównej (Budynek Zarządu- parter), w terminie wyznaczonym na składanie ofert.

VI. Zwrot wadium

1. Zwrot wadium oferentom, których oferty nie zostały wybrane w wyniku przetargu, powinien nastąpić niezwłocznie po zakończeniu przetargu, nie później jednak niż w ciągu 7 dni po terminie rozstrzygnięcia przetargu.

2. Oferentowi, który wygrał przetarg, zamawiający zwraca wadium niezwłocznie po zawarciu umowy.

3. Wadium będzie zwracane w tej samej formie w jakiej zostało wniesione.

4. Zamawiający jest uprawniony do zatrzymania wadium, jeżeli Oferent, którego oferta została wybrana:

- a) odmówił podpisania umowy na warunkach określonych w ofercie lub ustalonych w drodze negocjacji przeprowadzonych pomiędzy Oferentem i Komisją,
- b) nie wniósł wymaganego zabezpieczenia należytego wykonania umowy,
- c) zawarcie umowy stało się niemożliwe z przyczyn leżących po stronie Oferenta.

5. Zwrotu wadium oferentom, których oferty wpłynęły po terminie i zostały odrzucone w części jawnej przetargu, Zamawiający dokona niezwłocznie po zakończeniu części jawnej przetargu.

VII. Wymagany termin realizacji przedmiotu przetargu:

od dnia zawarcia umowy do 31.12.2011 r.

Termin wykonania poszczególnych zadań:

- zadania 1, 2 i 4 – 6 miesięcy od zawarcia umowy,
- zadanie 6 – 3 miesiące od zawarcia umowy,
- zadania 3 i 5 – 3 miesiące od otrzymania zlecenia (realizacja zadania 3 nastąpi po opracowaniu dokumentacji geologicznej otworów G-8 i G-9 Byczyna natomiast zadania 5 po zatwierdzeniu dokumentacji geologicznej złoża „Brzezinka3” – II połowa 2011 r.).

VIII. Projekt umowy

Przy określaniu warunków oferty oferent powinien zapoznać się z projektem umowy Zamawiającego.

IX. Tryb udzielania wyjaśnień

Wszelkich wyjaśnień dotyczących przetargu udzielają:

a) w sprawach technicznych:

mgr inż. Ryszard Batko tel. 32 618 5673 (zadanie 4)

mgr inż. Janusz Mateja tel. 32 618 5536 (zadanie 3)

inż. Stanisław Skowroński tel. 32 627 0524 (zadanie 1, 6)

mgr inż. Zbigniew Tolarczyk tel. 32 618 5753 (zadanie 1 do 6)

b) w sprawach formalno-prawnych:

Wydział Umów: tel. ~~32 618 5100~~.....

X. Otwarcie ofert

1. Otwarcie złożonych do przetargu ofert nastąpi w dniu 17.02.2011r......o godz. 10:40..... w Południowym Koncernie Węglowym S.A. w Jaworznie, przy ul. Grunwaldzkiej 37, w budynku ZARZĄD.....

2. Otwarcie ofert jest jawne.

3. Komisja w obecności przybyłych oferentów:

- a) stwierdza prawidłowość ogłoszenia przetargu oraz liczbę otrzymanych ofert, liczbę ofert złożonych po wyznaczonym terminie ich składania, stan kopert;
- b) otwiera koperty z ofertami w kolejności ich złożenia; nie otwiera ofert złożonych po terminie; zwrotu ofert, które zostały złożone po terminie i zostały odrzucone w części jawnej przetargu, Zamawiający dokona niezwłocznie po zakończeniu części jawnej przetargu;
- c) po otwarciu każdej z ofert podaje się nazwy (firmy) oraz adresy oferentów, a także informacje dotyczące ceny, oraz warunków płatności zawartych w ofertach. Ceny nie podaje się w sytuacji, gdy formularz oferty handlowej zawiera powyżej 20 pozycji cen jednostkowych.
- d) informuje obecnych oferentów o przewidywanym terminie zakończenia postępowania.

XI. Część niejawna przetargu.

1. W części niejawnej Komisja dokonuje sprawdzenia ofert pod względem formalnym i określa braki w ofertach.
2. Komisja wzywa równocześnie oferentów (e-mail), którzy w określonym terminie nie złożyli oświadczeń lub dokumentów określonych w wymaganiach ofertowych, lub którzy złożyli dokumenty zawierające błędy, do ich uzupełnienia w ponownie wyznaczonym terminie, w formie zgodnej z opisem przygotowania oferty. Oświadczenia lub dokumenty powinny potwierdzać spełnianie przez oferenta oraz przez oferowane dostawy/usługi wymagań określonych w wymaganiach ofertowych nie później niż w dniu, w którym upłynął termin składania ofert .
3. Komisja dokonuje merytorycznej analizy ofert
4. Komisja odrzuca oferty:
 - złożone po wyznaczonym terminie,
 - gdy nie wniesiono wadium, lub wniesiono wadium wadliwe
 - które pomimo wezwania do uzupełnienia, o którym mowa w ust.2, nie spełniają warunków formalnych określonych w wymaganiach ofertowych,
 - gdy z analizy merytorycznej wynika, że oferty nie odpowiadają warunkom przetargu przyjętym w wymaganiach ofertowych.
4. W przypadku podjęcia decyzji o przeprowadzeniu negocjacji Komisja zaprasza oferentów, którzy złożyli oferty nie podlegające odrzuceniu, na ten sam dzień i tę samą godzinę, a następnie prowadzi z nimi negocjacje w kolejności ustalonej w drodze losowania. W przypadku nieprzybycia oferenta na negocjacje w ustalonym terminie lub jego spóźnienia się, ocena przeprowadzona zostanie w oparciu o złożoną przed wyznaczonym terminem negocjacji ofertę .
5. Z przebiegu negocjacji sporządza się protokół.

XII. Kryteria oceny ofert, zgodnie z którymi Komisja będzie oceniać oferty

1. Przy ocenie ofert Komisja kierować się będzie następującymi kryteriami oceny ofert:

1) cena netto (dla zadania nr 1, 2.....6)	- waga 90 %
2) referencje (dla zadania nr 1, 2.....6)	- waga 10 %
	Razem: 100 %

gdzie:

- zadanie 1 - opracowanie dodatku nr 2 do dokumentacji geologicznej złoża węgla kamiennego „Janina” oraz dodatku rozliczeniowego do dokumentacji geologicznej złoża węgla kamiennego „Libiąż III”,
- zadanie 2 - opracowanie dokumentacji geologicznej złoża węgla kamiennego „Brzezinka 3” oraz dodatku rozliczeniowego do dokumentacji geologicznej złoża węgla kamiennego „Brzezinka”,
- zadanie 3 - opracowanie dodatku nr 2 do dokumentacji geologicznej złoża węgla kamiennego „Byczyna”,
- zadanie 4 – opracowanie dokumentacji określającej warunki hydrogeologiczne w związku z projektowaniem odwodnień do wydobywania węgla kamiennego ze złóż ZG Sobieski,
- zadanie 5 - opracowanie projektu zagospodarowania złoża węgla kamiennego „Brzezinka 3”,
- zadanie 6 - opracowanie wyceny wartości informacji geologicznej dotyczącej złoża węgla kamiennego „Janina”,

2. Ocena każdej oferty nie podlegającej odrzuceniu zostanie obliczona według następujących wzorów:

a) Całkowita ocena punktowa oferty dla zadania nr 1, 2, ..., 6 zostanie obliczona według wzoru:

$$O_i = 90/100 * C_i + 10/100 * X_i$$

gdzie:

O_i - ostateczna ocena badanej oferty dla zadania nr 1, 2, ..., 6, tj. ilość punktów przyznanych badanej ofercie [pkt]

C_i - częściowa ocena badanej oferty według kryterium „cena netto oferty” [pkt]

X_i - częściowa ocena badanej oferty według kryterium „referencje” [pkt]

b) Częściowa ocena oferty według kryterium „cena netto oferty (waga 90 %) zostanie obliczona według wzoru :

$$C_i = (C_{\min} : C_{\text{bad}}) \times 100$$

gdzie:

C_i - częściowa ocena badanej oferty według kryterium „cena netto oferty” [pkt]

C_{\min} - najniższa cena netto oferty spośród ofert nie podlegających odrzuceniu [zł]

C_{bad} - cena netto oferty badanej [zł]

c) Częściowa ocena oferty według kryterium „referencje” (waga 10%) zostanie obliczona według wzoru:

$$X_i = (X_{\text{bad}} : X_{\text{max}}) \times 100$$

gdzie:

X_i - częściowa ocena badanej oferty według kryterium „referencje” [pkt]

X_{max} - najwyższa ilość referencji w zakresie zadania spośród ofert nie podlegających odrzuceniu [szt.]

X_{bad} - ilość referencji w zakresie zadania oferty badanej [szt.]

3. Wyliczenie punktów zostanie dokonane z dokładnością do dwóch miejsc po przecinku, zgodnie z matematycznymi zasadami zaokrąglania.

4. Wykonawcą poszczególnych zadań zostanie oferent, którego oferta osiągnie najwyższą ilość punktów.

XIII. Rozstrzygnięcie przetargu

1. Postępowanie przetargowe jest poufne.

2. Protokół z przebiegu postępowania przetargowego winien być sporządzony w terminie do 45 dni od dnia otwarcia ofert.

3. Decyzje o przyjęciu oferty podejmuje Zarząd Południowego Koncernu Węglowego S.A.

4. Zarząd Południowego Koncernu Węglowego S.A. podejmuje decyzję o unieważnieniu przetargu lub jego części bez podania przyczyny.

5. Zarząd Południowego Koncernu Węglowego S.A. nie ma obowiązku udzielania oferentom wyjaśnień w sprawie motywów wyboru oferty.

6. Niezwłocznie po zakończeniu przetargu oferenci zostaną powiadomieni pisemnie o jego wyniku.

7. Oferta otwarta nie podlega zwrotowi.

8. Opłata za wymagania ofertowe nie podlega zwrotowi.

XIV. Zabezpieczenie należytego wykonania umowy


Zarząd Południowego Koncernu Węglowego SA odstępuje od wymogu ustanowienia zabezpieczenia należytego wykonania umowy.


XV. Postanowienia końcowe

1. Zamawiający dopuszcza składanie ofert częściowych. Ofertą częściową jest poszczególne zadanie.
2. Zamawiający nie dopuszcza składania ofert wariantowych.
3. Zamawiający zastrzega sobie prawo do przeprowadzenia negocjacji warunków realizacji zamówienia z oferentami, którzy złożyli oferty nie podlegające odrzuceniu.
4. Zamawiający dopuszcza udział podwykonawców w realizacji zamówienia, przy czym oferent zobowiązany jest wskazać w ofercie zakres zamówienia, którego wykonanie powierzy podwykonawcy wskazanemu w ofercie.
5. Poddostawca Wykonawcy nie będzie traktowany jako podwykonawca.
6. W przypadku, gdy Wykonawcą będzie pośrednik handlowy, producent traktowany będzie jako poddostawca Wykonawcy ubiegającego się o zamówienie.

Załączniki:

- zał. nr 1 - Szczegółowy zakres rzeczowy – wg przedmiotu zamówienia.
- zał. nr 2 - Wzór oferty technicznej.
- zał. nr 3 - Wzór oferty handlowej.
- zał. nr 4 – Wykaz usług wykonanych lub wykonywanych w okresie ostatnich trzech lat.
- zał. nr 5 - Projekt umowy – wg przedmiotu zamówienia.
- zał. nr 6 – Wzór oferty cenowej.

Południowy Koncern Węglowy S.A.
Naczelny Inżynier ds. Gospodarki Złożem, Ochrony
Środowiska i Terenów Górniczych PKW S.A.
Kierownik Działu
Mierniczo-Geologicznego PKW S.A.

mgr inż. Jan Palka

Południowy Koncern Węglowy S.A.
Wydział Gospodarki Złożem
i Terenów Górniczych

mgr inż. Zbigniew Tolarczyk
Geolog Górniczy

SZCZEGÓŁOWY ZAKRES RZECZOWY – wg przedmiotu zamówienia

I. Przedmiot zamówienia obejmuje wykonanie:

1. Dodatku nr 2 do dokumentacji geologicznej złoża węgla kamiennego „Janina” oraz dodatku rozliczeniowego do dokumentacji geologicznej złoża węgla kamiennego „Libiąż III” – zadanie 1.

Dodatek nr 2 do dokumentacji geologicznej złoża węgla kamiennego „Janina” z 1989 r. zaktualizowanej w 2003 r. dodatkiem nr 1, powinien być sporządzony w oparciu o Rozporządzenie Ministra Środowiska z dnia 6.07.2005 r. w sprawie szczegółowych wymagań, jakim powinny odpowiadać dokumentacje geologiczne złóż kopalni. Złoże węgla kamiennego „Janina” o powierzchni ok. 62 km² udokumentowane jest do głębokości 1000 m. W złożu tym udokumentowano 28 pokładów węgla od 111 do 216. W dodatku nr 1 mapy pokładowe w skali 1:10 000 zostały sporządzone w wersji elektronicznej – programie AutoCAD. W dodatku nr 2 mapy pokładowe należy sporządzić w skali 1:5 000.

W oparciu o aktualne rozpoznanie geologiczne należy opracować strukturę złoża oraz przebieg elementów geologicznych jak: uskoki, warstwice spągu pokładu, wymycia, wyklinowania, wychodnie, izolinie miąższości, siarki, wartości opałowej. Przy sporządzaniu załączników graficznych należy stosować symbole i oznaczenia zgodne z wymogami Polskich Norm. Wszystkie załączniki graficzne należy opracować w wersji elektronicznej – AutoCAD, natomiast tekst, tabele w Microsoft Word, Excel. Ewidencję zasobów należy przedstawić w systemie IGZOP. W związku z włączeniem zasobów udokumentowanych w złożu „Libiąż III” do zasobów złoża „Janina” należy sporządzić dodatek rozliczeniowy do dokumentacji geologicznej złoża węgla kamiennego „Libiąż III”.

2. Dokumentacji geologicznej złoża węgla kamiennego „Brzezinka 3” oraz dodatku rozliczeniowego do dokumentacji geologicznej złoża węgla kamiennego „Brzezinka” – zadanie 2

Dokumentację geologiczną złoża węgla kamiennego „Brzezinka 3” należy sporządzić w oparciu o Rozporządzenie Ministra Środowiska z dnia 6.07.2005 r. w sprawie szczegółowych wymagań, jakim powinny odpowiadać dokumentacje geologiczne złóż kopalni.

Złoże „Brzezinka 3” jest częścią złoża węgla kamiennego „Brzezinka”, posiada powierzchnię ok. 9 km², obejmuje górną część złoża, w której udokumentowanych jest 9 pokładów węgla od pokładu 211 do pokładu 318/3.

W oparciu o aktualne rozpoznanie geologiczne należy opracować strukturę złoża oraz przebieg elementów geologicznych jak: uskoki, warstwice spągu pokładu, wymycia, wyklinowania, wychodnie, izolinie miąższości, siarki, wartości opałowej. Przy sporządzaniu załączników graficznych należy stosować symbole i oznaczenia zgodne z wymogami Polskich Norm. Wszystkie załączniki graficzne należy opracować w wersji elektronicznej – AutoCAD, natomiast tekst, tabele w Microsoft Word, Excel. Ewidencję zasobów należy przedstawić w systemie IGZOP. Południowy Koncern Węglowy S.A. uzyskał prawa do nieodpłatnego wykorzystania informacji geologicznej zawartej w dokumentacjach i dodatkach do dokumentacji geologicznych złoża „Brzezinka” w związku z podziałem złoża, nie posiada jednak kopii tych dokumentacji.

Dodatek rozliczeniowy do dokumentacji geologicznej złoża węgla kamiennego „Brzezinka” obejmuje tą część złoża, która pozostała ze złoża „Brzezinka” po wydzieleniu z niego złóż: „Brzezinka 2” oraz „Brzezinka 3”. Dokumentacja ta powinna być sporządzona zgodnie z Rozporządzeniem Ministra Środowiska z dnia 6.07.2005 r. w sprawie szczegółowych wymagań, jakim powinny odpowiadać dokumentacje geologiczne złóż kopalin. Południowy Koncern Węglowy S.A. uzyskał prawa do nieodpłatnego wykorzystania informacji geologicznej zawartej w dokumentacjach i dodatkach do dokumentacji geologicznych złoża „Brzezinka” w związku z podziałem złoża, nie posiada jednak kopii tych dokumentacji.

3. Dodatku nr 2 do dokumentacji geologicznej złoża węgla kamiennego „Byczyna” – zadanie 3.

Dodatek nr 2 do dokumentacji geologicznej złoża węgla kamiennego „Byczyna” z 2003 roku zaktualizowanej dodatkiem nr 1 z 2007, powinien być sporządzony w oparciu o Rozporządzenie Ministra Środowiska z dnia 6.07.2005 r. w sprawie szczegółowych wymagań, jakim powinny odpowiadać dokumentacje geologiczne złóż kopalin. Złoże „Byczyna” o powierzchni ok. 10 km² udokumentowane jest do głębokości zalegania pokładu 207. W złożu tym udokumentowano 11 pokładów węgla od 116 do 207. Mapy pokładowe w skali 1:5 000 zostały sporządzone w wersji elektronicznej – programie AutoCAD. W dodatku nr 2 złoże należy udokumentować do głębokości zalegania pokładu 209. W oparciu o aktualne rozpoznanie geologiczne należy opracować strukturę złoża oraz przebieg elementów geologicznych jak: uskoki, warstwice spągu pokładu, wymycia, wyklinowania, wychodnie, izoliny miąższości, siarki, wartości opałowej. Przy sporządzaniu załączników graficznych należy stosować symbole i oznaczenia zgodne z wymogami Polskich Norm. Wszystkie załączniki graficzne należy opracować w wersji elektronicznej – AutoCAD, natomiast tekst, tabele w Microsoft Word, Excel. Ewidencję zasobów należy przedstawić w systemie IGZOP. Rozpoczęcie opracowania dokumentacji geologicznej złoża „Byczyna” nastąpi po opracowaniu dokumentacji geologicznej dwóch otworów badawczych z powierzchni planowanych do wykonania w I połowie 2011 r.

4. Dokumentacji określającej warunki hydrogeologiczne w związku z projektowaniem odwodnień do wydobywania węgla kamiennego ze złóż ZG Sobieski – zadanie 4.

Dokumentacja hydrogeologiczna dla ZG Sobieski została opracowana w 2005 roku i określa warunki hydrogeologiczne dla złóż „Jaworzno”, „Byczyna” i „Dzieńkowice”. Dokumentacja określająca warunki hydrogeologiczne w związku z projektowaniem odwodnień do wydobywania węgla kamiennego ze złóż użytkowanych przez Zakład Górniczy Sobieski powinna być sporządzona w oparciu o Rozporządzenie Ministra Środowiska z dnia 19.12.2001 r. w sprawie szczegółowych wymagań, jakim powinny odpowiadać dokumentacje hydrogeologiczne i geologiczno-inżynierskie. Dokumentacja ta powinna zawierać m.in.:

- prognozę wielkości dopływu wody do wyrobisk przy uwzględnieniu projektowanej głębokości eksploatacji złoża,
- zasięg oddziaływania na środowisko projektowanego odwodnienia,
- sposób i miejsce odprowadzania niewykorzystanych wód pochodzących z odwodnienia.

W załącznikach graficznych dokumentacji powinny być:

- mapa dokumentacyjna złoża – łączna powierzchnia złóż ok. 60 km²,
- mapy miąższości i głębokości poszczególnych poziomów wodonośnych,

- mapy wyrobisk górniczych (10 pokładów) obrazujące zasięg oddziaływania odwodnienia, spływ wód w wyrobiskach oraz kontakty hydrogeologiczne z sąsiednimi zakładami górniczymi,
- przekroje hydrogeologiczne.

Przy sporządzaniu załączników graficznych należy stosować symbole i oznaczenia zgodne z wymogami Polskich Norm. Wszystkie załączniki graficzne należy opracować w wersji elektronicznej – AutoCAD, natomiast tekst, tabele w Microsoft Word, Excel.

5. Projektu zagospodarowania złoża węgla kamiennego „Brzezinka 3” – zadanie 5.

Projekt zagospodarowania złoża węgla kamiennego „Brzezinka 3” należy wykonać w oparciu o zatwierdzoną dokumentację geologiczną złoża węgla kamiennego „Brzezinka 3”. Powinien być on sporządzony zgodnie z rozporządzeniem Ministra Środowiska z dnia 13.07.2005. w sprawie szczegółowych wymagań, jakim powinny odpowiadać projekty zagospodarowania złóż.

Przy sporządzaniu załączników graficznych należy stosować symbole i oznaczenia zgodne z wymogami Polskich Norm. Wszystkie załączniki graficzne należy opracować w wersji elektronicznej – AutoCAD, natomiast tekst, tabele w Microsoft Word, Excel. Opracowanie należy sporządzić w trzech egzemplarzach. W projekcie należy szczególną uwagę poświęcić zagadnieniom ochrony środowiska przed skutkami eksploatacji górniczej, ochrony udokumentowanych zasobów węgla zalegających powyżej planowanej eksploatacji (podbieranie pokładów) a także ochrony zasobów nieprzemysłowych. Rozpoczęcie opracowania projektu zagospodarowania złoża „Brzezinka 3” nastąpi po zatwierdzeniu dokumentacji geologicznej złoża węgla kamiennego (II połowa 2011 roku).

6. Wyceny wartości informacji geologicznej dotyczącej złoża węgla kamiennego „Janina” – zadanie 6.

Wycenę wartości informacji geologicznej dotyczącej złoża „Janina” należy sporządzić w oparciu o zasady określone w Rozporządzeniu Ministra Środowiska z dnia 22.06.2005 r. w sprawie rozporządzania prawem do informacji geologicznej za wynagrodzeniem oraz udostępniania informacji geologicznej wykorzystywanej nieodpłatnie. Opracowanie należy wykonać w trzech egzemplarzach.

II. Wymagania techniczne:

Wykonawca powinien posiadać wiedzę techniczną, doświadczenie, oraz wymagane przepisami prawa kwalifikacje zapewniające rzetelne wykonanie przedmiotu zamówienia.

III. Wymagania jakościowe:

Przedmiot zamówienia winien zostać wykonany zgodnie z obowiązującymi w tym zakresie normami i przepisami.

IV. Wymagania organizacyjne:

Realizacja przedmiotu zamówienia odbywać się będzie na podstawie zleceń.

Południowy Koncern Węglowy S.A.
Wydział Geologii i Ochrony Środowiska i Terenów Górniczych
Naczelny Inżynier ds. Gospodarki Złożem, Ochrony Środowiska i Terenów Górniczych PKW S.A.
Kierownik Działu Mierniczo-Geologicznego PKW S.A.
mgr inż. Zbigniew Tolarczyk
Geolog Górniczy

mgr inż. Jan Pałka

Przetarg nieograniczony nie objęty ustawą Prawo zamówień publicznych nr 14/11..

na: „ wylonienie podmiotu wykonującego: dokumentacje geologiczne złóż Janina, Libiąż III, Brzezinka 3 , Brzezinka i Byczyna, dokumentację hydrogeologiczną ZG Sobieski, projekt zagospodarowania złoża Brzezinka 3 oraz wycenę wartości informacji geologicznej dotyczącej złoża Janina”

WZÓR OFERTY TECHNICZNEJ

1. Dane oferenta:

pełna nazwa oferenta:

.....

.....

adres pocztowy:

.....

2. Data sporządzenia oferty:

3. Przedmiot oferty:

.....

.....

4. Termin wykonania przedmiotu zamówienia i termin realizacji poszczególnego zlecenia.....

.....

5. Oświadczamy, że posiadamy niezbędną wiedzę i doświadczenie oraz dysponujemy potencjałem technicznym i osobami zdolnymi do wykonania zamówienia.

6. Oświadczamy, że posiadamy uprawnienia do wykonywania określonej działalności lub czynności, jeżeli ustawy nakładają obowiązek posiadania takich uprawnień.

7. Załącznikami do niniejszej oferty są:

7.1. Wykaz wykonanych, a w przypadku świadczeń okresowych lub ciągłych również wykonywanych, usług w okresie ostatnich trzech lat przed dniem określonym jako termin złożenia oferty, a jeżeli okres prowadzenia działalności jest krótszy - w tym okresie, odpowiadających swoim rodzajem usługom stanowiących przedmiot zamówienia z wyszczególnieniem: dokumentacji geologicznych, projektów zagospodarowania złoża i wycen wartości informacji geologicznych, z podaniem ich wartości, dat wykonania i odbiorców;
zał. nr

7.2. Dokumenty potwierdzające, że usługi, zostały należycie wykonane;
zał. nr

7.3. Wykaz osób i podmiotów, które będą uczestniczyć w wykonywaniu zamówienia wraz z informacjami na temat ich kwalifikacji zawodowych i doświadczenia, niezbędnych do wykonania zamówienia, a także zakres

wykonywanych przez nich czynności: *)

zał. nr

7.4. Wykaz dokumentów stwierdzających, że osoby, które będą uczestniczyć w wykonywaniu zamówienia, posiadają wymagane uprawnienia,

zał. nr

*niektóre osoby
niektórzy dozw. posiadają
uprawnienia*

7.5. Kserokopie dokumentów:

zał. nr

- uprawnień geologicznych kat.II – w zakresie zadań 1, 2, 3, 5 i 6,
- uprawnień geologicznych kat.IV – w zakresie zadania 4

.....
(Pieczęć i podpis osoby/osób uprawnionych do reprezentowania oferenta)

Południowy Koncern Węglowy S.A.
Naczelny Inżynier ds. Gospodarki Złożem, Ochrony
Środowiska i Terenów Górniczych PKW S.A.
Kierownik Działu
Miemczo-Geologicznego PKW S.A.

[Signature]
mgr inż. Jan Palka

Południowy Koncern Węglowy S.A.
Wydział Gospodarki Złożem
i Terenów Górniczych

[Signature]
mgr inż. Zdzisław Tolarczyk
Geolog Górniczy

WZÓR OFERTY HANDLOWEJ

1. Dane oferenta:

pełna nazwa oferenta:
.....
.....
skrót nazwy oferenta:
NIP:
REGON:
adres pocztowy:
nr telefonu:
nr faksu:
e-mail:

2. Data sporządzenia oferty:

3. Przedmiot oferty:
.....

4. Cena netto - załącznik nr 6

5. Warunki płatności:

Minimalny termin płatności faktur wynosi 60 dni od daty otrzymania faktury.

Za datę zapłaty przyjmuje się dzień obciążenia rachunku bankowego Zamawiającego.

6. Forma płatności: przelew.

7. Termin związania ofertą:

Oświadczamy, że uważamy się za związanych ofertą na czas wskazany w wymaganiach ofertowych.

8. Oświadczamy, że znajdujemy się w sytuacji ekonomicznej i finansowej zapewniającej wykonanie zamówienia.

9. Oświadczamy, że zapoznaliśmy się z wymaganiami ofertowymi i przyjmujemy je bez zastrzeżeń.

10. Oświadczamy, że wyrażamy zgodę na podpisanie umowy zgodnie z załączonym wzorem.

11. Załącznikami do niniejszej oferty są:

11.1. Kserokopia aktualnego odpisu z właściwego rejestru albo aktualne

zaświadczenie o wpisie do ewidencji działalności gospodarczej, jeżeli odrębne przepisy wymagają wpisu do rejestru lub zgłoszenia do ewidencji działalności gospodarczej, wystawione nie wcześniej niż 6 miesięcy przed upływem terminu składania ofert:

zał. nr

11.2. Kserokopia aktualnego zaświadczenia właściwego naczelnika urzędu skarbowego potwierdzającego brak zaległości w opłacaniu podatków, opłat lub zaświadczenie o uzyskaniu przewidzianego prawem zwolnienia, odroczenia lub rozłożenia na raty zaległych płatności lub wstrzymaniu w całości wykonania decyzji organu podatkowego, wystawione nie wcześniej niż 3 miesiące przed upływem terminu składania ofert:

zał. nr

11.3. Kserokopia aktualnego zaświadczenia właściwego oddziału Zakładu Ubezpieczeń Społecznych lub Kasy Rolniczego Ubezpieczenia Społecznego potwierdzających odpowiednio, że oferent nie zalega w opłacaniu składek na ubezpieczenia zdrowotne i społeczne lub zaświadczenie, że uzyskał przewidziane prawem zwolnienie, odroczenie, lub rozłożenie na raty zaległych płatności lub wstrzymanie w całości wykonania decyzji właściwego organu, wystawione nie wcześniej niż 3 miesiące przed upływem terminu składania ofert:

zał. nr

11.4. Dowód wpłacenia wadium:

zał. nr

11.5. Dowód wykupu wymagań ofertowych:


zał. nr

11.6. Pełnomocnictwa**):

zał. nr

**)- w przypadku, gdy udzielono pełnomocnictw

.....
(Pieczęć i podpis osoby/osób uprawnionych do reprezentowania oferenta)

Południowy Koncern Węglowy S.A.
Naczelny Inżynier ds. Gospodarki Złożem, Ochrony
Środowiska i Terenów Górniczych PKW S.A.
Kierownik Działu
Mierniczo-Geologicznego PKW S.A.

mgr inż. Jan Palka

Południowy Koncern Węglowy S.A.
Wydział Gospodarki Złożem
i Terenów Górniczych

mgr inż. Zbigniew Tolarczyk
Geolog Górniczy

**WYKAZ USŁUG
WYKONYWANYCH
W OKRESIE OSTATNICH TRZECH LAT
POTWIERDZONYCH REFERENCJAMI**

Nazwa oferenta:

Adres oferenta:

Data:.....

Lp	Wykonana usługa wg specyfikacji przedmiotu zamówienia (bez wyszczególniania zleceń dla jednego podmiotu)	Wartość usługi netto (bez VAT)	Okres realizacji	Pełna nazwa podmiotu, na rzecz którego wykonywano usługę

.....
(pieczęć i podpis osoby/osób uprawnionych do reprezentowania oferenta)

Południowy Koncern Węglowy S.A. Południowy Koncern Węglowy S.A.
Wydział Gospodarki Złóżem, Ochrony Środowiska i Terenów Górniczych Naczelny Inżynier ds. Gospodarki Złóżem, Ochrony Środowiska i Terenów Górniczych PKW S.A.
Kierownik Działu
mgr inż. Zbigniew Tolarczyk Mierniczo-Geologicznego PKW S.A.
Geolog Górniczy mgr inż. Jan Palka

WZÓR UMOWY – wg przedmiotu zamówienia

UMOWA NR

zawarta w dniu w Jaworznie pomiędzy:

Południowym Koncernem Węglowym S.A. z siedzibą w Jaworznie,
43-600 Jaworzno, ul. Grunwaldzka 37,
nr KRS 0000228587 – Sąd Rejonowy w Katowicach, Wydział VIII Gospodarczy KRS,
NIP: 6321880539,
kapitał zakładowy: 352.040.780,00 zł, kapitał wpłacony: 352.040.780,00 zł,
zwanym dalej „Zamawiającym”,
reprezentowanym przez:

- 1)
 - 2)
- a

.....
nr KRS –,
NIP:,
kapitał zakładowy: zł, kapitał wpłacony: zł,
zwanym dalej „Wykonawcą”,
reprezentowanym przez:

- 3)
- 4)

na podstawie Uchwały Południowego Koncernu Węglowego S.A. nr
zatwierdzającej wyniki przetargu oraz protokołu z rokowań z dnia zawarta
została umowa treści następującej:

§ 1.

Przedmiotem umowy jest wykonanie:

1. Dodatku nr 2 do dokumentacji geologicznej złoża węgla kamiennego „Janina” oraz dodatku rozliczeniowego do dokumentacji geologicznej złoża węgla kamiennego „Libiąż III”.
2. Dokumentacji geologicznej złoża węgla kamiennego „Brzezinka 3” oraz dodatku rozliczeniowego do dokumentacji geologicznej złoża węgla kamiennego „Brzezinka”.
3. Dodatku nr 2 do dokumentacji geologicznej złoża węgla kamiennego „Byczyna”.
4. Dokumentacji określającej warunki hydrogeologiczne w związku z projektowaniem odwodnień do wydobywania węgla kamiennego ze złóż ZG Sobieski.
5. Projektu zagospodarowania złoża węgla kamiennego „Brzezinka 3”.
6. Wyceny wartości informacji geologicznej dotyczącej złoża węgla kamiennego „Janina”.

§ 2.

Szczegółowy zakres rzeczowy przedmiotu zamówienia przedstawia załącznik nr1 do umowy Umowa została zawarta na okres do 31.12.2011 r.

§ 3.

Termin wykonania poszczególnych dokumentacji określonych w § 1 będzie każdorazowo określany w zleceniu. Okres wykonania dokumentacji określonych w § 1 pkt 1, 2 i 4 nie może przekroczyć 6 miesięcy od dnia zawarcia umowy, dokumentacji określonych w § 1 pkt 6 nie może przekroczyć 3 miesięcy od dnia zawarcia umowy a dokumentacji określonych w § 1 pkt 3 i 5 nie może przekroczyć 3 miesięcy od otrzymania zlecenia.

§ 4.

1. Wykonawca zobowiązuje się wykonać przedmiotowe opracowania zgodnie z zasadami wiedzy technicznej oraz obowiązującymi normami i przepisami prawa.
2. Dokumentację geologiczną złóż „Janina”, Libiąż III”, „Brzezinka 3”, „Brzezinka”, „Byczyna” oraz hydrogeologiczną ZG Sobieski Wykonawca dostarczy Zamawiającemu w czterech egzemplarzach. Projekt zagospodarowania złoża „Brzezinka” oraz wycenę wartości informacji geologicznej dotyczącej złoża „Janina” Wykonawca dostarczy Zamawiającemu w trzech egzemplarzach.
3. Odbiór opracowań odbywać się będzie w siedzibie Zamawiającego po dokonaniu przez Wykonawcę zawiadomienia o gotowości do odbioru. Z czynności odbioru sporządzony zostanie protokół odbioru.
4. W przypadku gdy opracowanie dostarczone przez Wykonawcę wymagać będzie uzupełnienia lub poprawek powstałych z przyczyn, za które odpowiada Wykonawca, uzupełnienia te i poprawki zostaną wykonane na koszt Wykonawcy w dodatkowo uzgodnionym terminie.
5. Zamawiający dokona sprawdzenia opracowania w terminie 7 dni od daty otrzymania.
6. Wykonawca opracowań wymienionych w § 1 pkt 1 do 4 zobowiązany jest do prezentacji dokumentacji na posiedzeniu Komisji Zasobów Kopalni (Komisji Dokumentacji Hydrogeologicznych). W przypadku, gdy w/w dokumentacje wymagać będą uzupełnienia lub poprawek wynikających z art. 45 ust. 1a ustawy Prawo geologiczne i górnicze, Wykonawca wprowadzi uzupełnienia i poprawki w terminie 1 miesiąca od otrzymania decyzji właściwego organu administracji geologicznej na własny koszt.

§ 5.

Za wykonanie opracowań wymienionych w § 1 przysługuje wynagrodzenie ryczałtowe w łącznej wysokości: zł, na które składają się wynagrodzenia za poszczególne zadania w wysokości:

1. Dodatek nr 2 do dokumentacji geologicznej złoża węgla kamiennego „Janina” oraz dodatek rozliczeniowy do dokumentacji geologicznej złoża węgla kamiennego „Libiąż III” - zł
2. Dokumentacja geologiczna złoża węgla kamiennego „Brzezinka 3” oraz dodatek rozliczeniowy do dokumentacji geologicznej złoża węgla kamiennego „Brzezinka” -zł
3. Dodatek nr 2 do dokumentacji geologicznej złoża węgla kamiennego „Byczyna” -zł

4. Dokumentacja określająca warunki hydrogeologiczne w związku z projektowaniem odwodnień do wydobywania węgla kamiennego ze złóż ZG Sobieski -zł
 5. Projekt zagospodarowania złoża węgla kamiennego „Brzezinka 3” -zł
 6. Wycena wartości informacji geologicznej dotyczącej złoża węgla kamiennego „Janina” -zł
- Wynagrodzenie, o którym mowa powyżej zostanie powiększone o obowiązujący podatek VAT.

§ 6.

1. Wynagrodzenie za wykonanie przedmiotu umowy Zamawiający ureguje przelewem w terminie 60 dni, licząc od dnia otrzymania faktury. Za fakturę prawidłowo wystawioną Strony uznają wyłącznie taką, do której dołączony zostanie protokół, o którym mowa w § 4 ust. 3 podpisany przez upoważnionych przedstawicieli Stron.
2. Strony ustalają jako datę zapłaty należności dzień obciążenia rachunku bankowego Zamawiającego.
3. Wierzytelności wynikające z umowy, nie mogą być przeniesione na osobę trzecią bez zgody Zamawiającego.
4. Faktury wystawione przez Wykonawcę na podstawie niniejszej umowy muszą zawierać numer, pod którym umowa została wpisana do rejestru umów Zamawiającego oraz muszą być wystawiane i przesyłane na adres:
Południowy Koncern Węglowy S.A. 43-600 Jaworzno ul. Grunwaldzka nr 37.
5. Wynagrodzenie za wykonane roboty płatne będzie na konto Wykonawcy wskazane w fakturze.
6. Strony oświadczają, że są płatnikami podatku VAT:
 - numer identyfikacji podatkowej Zamawiającego : NIP: 6321880539
 - numer identyfikacji podatkowej Wykonawcy : NIP:.....
7. Zamawiający upoważnia Wykonawcę do wystawiania faktur VAT bez konieczności składania swojego podpisu.

§ 7.

1. Za realizację i rozliczenie umowy odpowiedzialni są:
 - ze strony Zamawiającego: mgr inż. Ryszard Batko
mgr inż. Janusz Mateja,
mgr inż. Ireneusz Oleś
 - ze strony Wykonawcy:
2. Za nadzór nad realizacją umowy odpowiedzialni są:
 - ze strony Zamawiającego: mgr inż. Marcin Bochenek,
mgr inż. Jacek Kubieniec
mgr inż. Zbigniew Tolarczyk
 - ze strony Wykonawcy:.....

§ 8

1. Wykonawca zobowiązuje się zapłacić Zamawiającemu kary umowne:
 - w wysokości 10 % łącznego wynagrodzenia netto określonego w § 5, gdy Zamawiający odstąpi od umowy z powodu okoliczności, za które odpowiada Wykonawca,
 - w wysokości 0,1 % wynagrodzenia netto określonego w § 5, za poszczególne zadanie, za każdy dzień zwłoki od terminu planowanego zakończenia prac, określonego na podstawie § 3.
2. Zamawiający zobowiązuje się zapłacić Wykonawcy karę umowną w wysokości 10 % łącznego wynagrodzenia netto określonego w § 5 za odstąpienie od umowy z przyczyn zależnych od Zamawiającego.
3. Strony mogą dochodzić na zasadach ogólnych odszkodowań przewyższających kary umowne.
4. Kary umowne nie zwalniają Wykonawcy od wykonania przedmiotu umowy.
5. Termin płatności kar umownych wynosi 14 dni od wystawienia dokumentu obciążeniowego.

§ 9

1. Wykonawca oświadcza, iż w związku z posiadaniem przez TAURON Polska Energia S.A. – jednostkę dominującą nad Południowym Koncernem Węglowym S.A. statusu spółki publicznej, wyraża zgodę na podawanie do publicznej wiadomości informacji dotyczących przedmiotowej umowy w związku z wypełnianiem przez TAURON Polska Energia S.A. obowiązków informacyjnych wynikających z art. 56 ustawy z dnia 29 lipca 2005 r. o ofercie publicznej i warunkach wprowadzania instrumentów finansowych do zorganizowanego systemu obrotu oraz o spółkach publicznych (Dz. U. z 2009 r. Nr 185, poz. 1439) oraz Rozporządzenia Ministra Finansów z dnia 19 lutego 2009 roku w sprawie informacji bieżących i okresowych przekazywanych przez emitentów papierów wartościowych oraz warunków uznawania za równoważne informacji wymaganych przepisami prawa państwa nie będącego państwem członkowskim (Dz. U. 2009, Nr 33, poz. 259).
2. Wykonawca zobowiązuje się do przekazania Południowemu Koncernowi Węglowemu S.A. listy jednostek zależnych wchodzących w skład jego Grupy Kapitałowej w rozumieniu przepisów o rachunkowości stanowiącej załącznik nr 2 (tj. informacje wymagane do zidentyfikowania kontrahenta – nazwa, adres, NIP) do niniejszej umowy oraz niezwłocznego informowania Południowego Koncernu Węglowego S.A. o każdej zmianie w składzie Grupy Kapitałowej.

§ 10

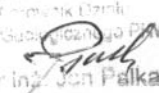
1. W sprawach nie uregulowanych w niniejszej umowie mają zastosowanie przepisy Kodeksu Cywilnego.
2. Niniejsza umowa została sporządzona w 2-ch egzemplarzach, po 1 dla każdej ze Stron umowy.
3. Zmiany i uzupełnienia do niniejszej umowy wymagają dla swej ważności formy pisemnej.

4. Wykonawca zobowiązuje się do zachowania poufności informacji, dokumentów i innych danych dotyczących Zamawiającego, a uzyskanych w związku z realizacją tej umowy z zastrzeżeniem § 9.

5. Spory wynikłe z niniejszej umowy poddaje się pod rozstrzygnięcie sądowni gospodarczemu właściwemu ze względu na siedzibę Zamawiającego.


ZAMAWIAJĄCY

WYKONAWCA

Południowy Koncern Węglowy S.A.
Główny Inżynier ds. Geologicznej Zrównowagi, Ochrony
Środowiska i Terenów Górniczych PKW S.A.
Kierownik Działu
Miemiecko-Śląskiego PKW S.A.

mgr inż. Jan Pałka

Południowy Koncern Węglowy S.A.
Wydział Gospodarki Złożem
i Terenów Górniczych

mgr inż. Zbigniew Tolarczyk
Geolog Górniczy


JOANNA ZWIERYŃSKA SZOTA
RADCA PRAWNY
Kt-1967

SZCZEGÓŁOWY ZAKRES RZECZOWY

Przedmiot zamówienia obejmuje wykonanie:

1. Dodatku nr 2 do dokumentacji geologicznej złoża węgla kamiennego „Janina” oraz dodatku rozliczeniowego do dokumentacji geologicznej złoża węgla kamiennego „Libiąż III”.

Dodatek nr 2 do dokumentacji geologicznej złoża węgla kamiennego „Janina” z 1989 r. zaktualizowanej w 2003 r. dodatkiem nr 1, powinien być sporządzony w oparciu o Rozporządzenie Ministra Środowiska z dnia 6.07.2005 r. w sprawie szczegółowych wymagań, jakim powinny odpowiadać dokumentacje geologiczne złóż kopalin. Złoże węgla kamiennego „Janina” o powierzchni ok. 62 km² udokumentowane jest do głębokości 1000 m. W złożu tym udokumentowano 28 pokładów węgla od 111 do 216. W dodatku nr 1 mapy pokładowe w skali 1:10 000 zostały sporządzone w wersji elektronicznej – programie AutoCAD. W dodatku nr 2 mapy pokładowe należy sporządzić w skali 1:5 000.

W oparciu o aktualne rozpoznanie geologiczne należy opracować strukturę złoża oraz przebieg elementów geologicznych jak: uskoki, warstwice spągu pokładu, wymycia, wyklinowania, wychodnie, izoliny miąższości, siarki, wartości opałowej. Przy sporządzaniu załączników graficznych należy stosować symbole i oznaczenia zgodne z wymogami Polskich Norm. Wszystkie załączniki graficzne należy opracować w wersji elektronicznej – AutoCAD, natomiast tekst, tabele w Microsoft Word, Excel. Ewidencję zasobów należy przedstawić w systemie IGZOP. W związku z włączeniem zasobów udokumentowanych w złożu „Libiąż III” do zasobów złoża „Janina” należy sporządzić dodatek rozliczeniowy do dokumentacji geologicznej złoża węgla kamiennego „Libiąż III”.

2. Dokumentacji geologicznej złoża węgla kamiennego „Brzezinka 3” oraz dodatku rozliczeniowego do dokumentacji geologicznej złoża węgla kamiennego „Brzezinka”.

Dokumentację geologiczną złoża węgla kamiennego „Brzezinka 3” należy sporządzić w oparciu o Rozporządzenie Ministra Środowiska z dnia 6.07.2005 r. w sprawie szczegółowych wymagań, jakim powinny odpowiadać dokumentacje geologiczne złóż kopalin.

Złoże „Brzezinka 3” jest częścią złoża węgla kamiennego „Brzezinka”, posiada powierzchnię ok. 9 km², obejmuje górną część złoża, w której udokumentowanych jest 9 pokładów węgla od pokładu 211 do pokładu 318/3.

W oparciu o aktualne rozpoznanie geologiczne należy opracować strukturę złoża oraz przebieg elementów geologicznych jak: uskoki, warstwice spągu pokładu, wymycia, wyklinowania, wychodnie, izoliny miąższości, siarki, wartości opałowej. Przy sporządzaniu załączników graficznych należy stosować symbole i oznaczenia zgodne z wymogami Polskich Norm. Wszystkie załączniki graficzne należy opracować w wersji elektronicznej – AutoCAD, natomiast tekst, tabele w Microsoft Word, Excel. Ewidencję zasobów należy przedstawić w systemie IGZOP. Południowy Koncern Węglowy S.A. uzyskał prawa do nieodpłatnego wykorzystania informacji geologicznej zawartej w dokumentacjach i dodatkach do dokumentacji geologicznych złoża „Brzezinka” w związku z podziałem złoża, nie posiada jednak kopii tych dokumentacji.

Dodatek rozliczeniowy do dokumentacji geologicznej złoża węgla kamiennego „Brzezinka” obejmuje tą część złoża, która pozostała ze złoża „Brzezinka” po wydzieleniu z niego złóż: „Brzezinka 2” oraz „Brzezinka 3”. Dokumentacja ta powinna być sporządzona zgodnie z Rozporządzeniem Ministra Środowiska z dnia 6.07.2005 r. w sprawie szczegółowych wymagań, jakim powinny odpowiadać dokumentacje geologiczne złóż kopalin. Południowy Koncern Węglowy S.A. uzyskał prawa do nieodpłatnego wykorzystania informacji geologicznej zawartej w dokumentacjach i dodatkach do dokumentacji geologicznych złoża „Brzezinka” w związku z podziałem złoża, nie posiada jednak kopii tych dokumentacji.

3. Dodatku nr 2 do dokumentacji geologicznej złoża węgla kamiennego „Byczyna”.

Dodatek nr 2 do dokumentacji geologicznej złoża węgla kamiennego „Byczyna” z 2003 roku zaktualizowanej dodatkiem nr 1 z 2007, powinien być sporządzony w oparciu o Rozporządzenie Ministra Środowiska z dnia 6.07.2005 r. w sprawie szczegółowych wymagań, jakim powinny odpowiadać dokumentacje geologiczne złóż kopalin. Złoże „Byczyna” o powierzchni ok. 10 km² udokumentowane jest do głębokości zalegania pokładu 207. W złożu tym udokumentowano 11 pokładów węgla od 116 do 207. Mapy pokładowe w skali 1:5 000 zostały sporządzone w wersji elektronicznej – programie AutoCAD. W dodatku nr 2 złoże należy udokumentować do głębokości zalegania pokładu 209. W oparciu o aktualne rozpoznanie geologiczne należy opracować strukturę złoża oraz przebieg elementów geologicznych jak: uskoki, warstwice spagu pokładu, wymycia, wyklinowania, wychodnie, izoliny miąższości, siarki, wartości opałowej. Przy sporządzaniu załączników graficznych należy stosować symbole i oznaczenia zgodne z wymogami Polskich Norm. Wszystkie załączniki graficzne należy opracować w wersji elektronicznej – AutoCAD, natomiast tekst, tabele w Microsoft Word, Excel. Ewidencję zasobów należy przedstawić w systemie IGZOP. Rozpoczęcie opracowania dokumentacji geologicznej złoża „Byczyna” nastąpi po opracowaniu dokumentacji geologicznej dwóch otworów badawczych z powierzchni planowanych do wykonania w I połowie 2011 r.

4. Dokumentacji określającej warunki hydrogeologiczne w związku z projektowaniem odwodnień do wydobywania węgla kamiennego ze złóż ZG Sobieski.

Dokumentacja hydrogeologiczna dla ZG Sobieski została opracowana w 2005 roku i określa warunki hydrogeologiczne dla złóż „Jaworzno”, „Byczyna” i „Dzieńkowice”. Dokumentacja określająca warunki hydrogeologiczne w związku z projektowaniem odwodnień do wydobywania węgla kamiennego ze złóż użytkowanych przez Zakład Górniczy Sobieski powinna być sporządzona w oparciu o Rozporządzenie Ministra Środowiska z dnia 19.12.2001 r. w sprawie szczegółowych wymagań jakim powinny odpowiadać dokumentacje hydrogeologiczne i geologiczno-inżynierskie. Dokumentacja ta powinna zawierać m.in.:

- prognozę wielkości dopływu wody do wyrobisk przy uwzględnieniu projektowanej głębokości eksploatacji złoża,
- zasięg oddziaływania na środowisko projektowanego odwodnienia,
- sposób i miejsce odprowadzania niewykorzystanych wód pochodzących z odwodnienia.

W załącznikach graficznych dokumentacji powinny być:

- mapa dokumentacyjna złoża – łączna powierzchnia złóż ok. 60 km²,
- mapy miąższości i głębokości poszczególnych poziomów wodonośnych,
- mapy wyrobisk górniczych (10 pokładów) obrazujące zasięg oddziaływania odwodnienia, spływ wód w wyrobiskach oraz kontakty hydrogeologiczne z sąsiednimi zakładami górnictwami,

- przekroje hydrogeologiczne.

Przy sporządzaniu załączników graficznych należy stosować symbole i oznaczenia zgodne z wymogami Polskich Norm. Wszystkie załączniki graficzne należy opracować w wersji elektronicznej – AutoCAD, natomiast tekst, tabele w Microsoft Word, Excel.

5. Projektu zagospodarowania złoża węgla kamiennego „Brzezinka 3”.

Projekt zagospodarowania złoża węgla kamiennego „Brzezinka 3” należy wykonać w oparciu o zatwierdzoną dokumentację geologiczną złoża węgla kamiennego „Brzezinka 3”. Powinien być on sporządzony zgodnie z rozporządzeniem Ministra Środowiska z dnia 13.07.2005. w sprawie szczegółowych wymagań, jakim powinny odpowiadać projekty zagospodarowania złóż.

Przy sporządzaniu załączników graficznych należy stosować symbole i oznaczenia zgodne z wymogami Polskich Norm. Wszystkie załączniki graficzne należy opracować w wersji elektronicznej – AutoCAD, natomiast tekst, tabele w Microsoft Word, Excel. Opracowanie należy sporządzić w trzech egzemplarzach. W projekcie należy szczególną uwagę poświęcić zagadnieniom ochrony środowiska przed skutkami eksploatacji górniczej, ochrony udokumentowanych zasobów węgla zalegających powyżej planowanej eksploatacji (podbieranie pokładów) a także ochrony zasobów nieprzemysłowych. Rozpoczęcie opracowania projektu zagospodarowania złoża „Brzezinka 3” nastąpi po zatwierdzeniu dokumentacji geologicznej złoża węgla kamiennego (II połowa 2011 roku).

6. Wyceny wartości informacji geologicznej dotyczącej złoża węgla kamiennego „Janina”.

Wycenę wartości informacji geologicznej dotyczącej złoża „Janina” należy sporządzić w oparciu o zasady określone w Rozporządzeniu Ministra Środowiska z dnia 22.06.2005 r. w sprawie rozporządzania prawem do informacji geologicznej za wynagrodzeniem oraz udostępniania informacji geologicznej wykorzystywanej nieodpłatnie. Opracowanie należy wykonać w trzech egzemplarzach.

ZAMAWIAJĄCY

WYKONAWCA

Południowy Koncern Węglowy S.A. Południowy Koncern Węglowy S.A.
Wydział Gospodarki Złożem, Ochrony Środowiska i Terenów Górniczych PKW S.A.
i Terenów Górniczych Kierownik Działu
Mierniczo-Geologicznego PKW S.A.
mgr inż. Zbigniew Tolarczyk mgr inż. Jan Palka
Geolog Górniczy

Załącznik nr 6 do wymagań ofertowych

Oferta cenowa:

1. Opracowanie dodatku nr 2 do dokumentacji geologicznej złoża węgla kamiennego „Janina” oraz dodatku rozliczeniowego do dokumentacji geologicznej złoża węgla kamiennego „Libiąż III” -zł
2. Opracowanie dokumentacji geologicznej złoża węgla kamiennego „Brzezinka 3” oraz dodatku rozliczeniowego do dokumentacji geologicznej złoża węgla kamiennego „Brzezinka” -zł
3. Opracowanie dodatku nr 2 do dokumentacji geologicznej złoża węgla kamiennego „Byczyna” -zł
4. Opracowanie dokumentacji określającej warunki hydrogeologiczne w związku z projektowaniem odwodnień do wydobywania węgla kamiennego ze złóż ZG Sobieski - zł
5. Opracowanie projektu zagospodarowania złoża węgla kamiennego „Brzezinka 3” -zł
6. Opracowanie wyceny wartości informacji geologicznej dotyczącej złoża węgla kamiennego „Janina” - zł

Południowy Koncern Węglowy S.A. Południowy Koncern Węglowy S.A.
Wydział Gospodarki Złóżem i Terenów Górniczych Naczelny Inżynier ds. Gospodarki Złóżem, Ochrony Środowiska i Terenów Górniczych PKW S.A.
Kierownik Działu
Mierniczo-Geologicznego PKW S.A.
mgr inż. Zbigniew Tolarczyk Geolog Górniczy mgr inż. Jan Palka